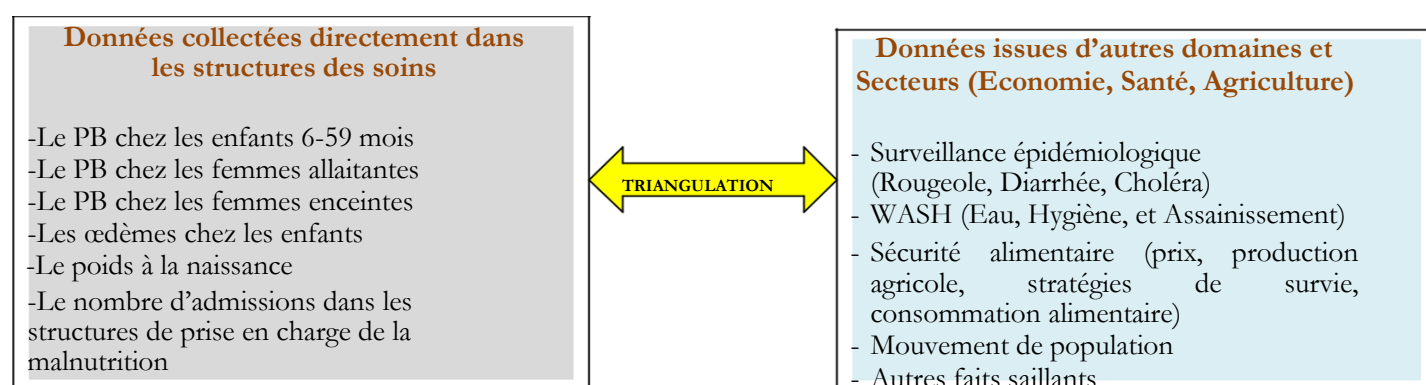


## FEUILLET SNSAP Mois d' Août 2020

### RAPPEL DE LA METHODOLOGIE DU SNSAP

Le SNSAP est basé sur le suivi des indicateurs de nutrition collectés en routine (structures de soins) lesquels sont triangulés avec les données issues d'autres domaines et secteurs dont l'agriculture, l'économie (les prix), la surveillance épidémiologique, l'hygiène, l'eau et l'assainissement pour aider à comprendre globalement la situation nutritionnelle qui prévaut dans une zone de santé donnée.



Au cas où les indicateurs dépassent les seuils fixés pendant trois mois de suite, une alerte est déclarée. Ce feuillet présente la synthèse des données du mois d'août 2020 notamment en ce qui concerne la situation sur cinq indicateurs collectés dans les structures de soins. Il est à noter que les données d'une zone de santé prises isolément pour un mois, peuvent être considérées critiques lorsqu'au moins quatre indicateurs dépassent les seuils admis.

### SITUATION SUR LE RAPPORTAGE DES DONNEES DU MOIS D'AOÛT 2020

Province	Nombre de sites sentinelles	Nombre de sites sentinelles ayant rapporté	Complétude
Bas Uélé	18	18	100%
Equateur	28	28	100%
Haut Katanga	32	32	100%
Haut Lomami	24	21	88%
Haut Uélé	26	14	54%
Ituri	59	52	88%
Kasaï	35	30	86%
Kasaï central	31	21	68%
Kasaï oriental	28	28	100%
Kinshasa	70	34	49%
Kongo central	49	49	100%
Kwango	14	6	43%
Kwilu	30	21	70%
Lomami	21	21	100%

Province	Nombre de sites sentinelles	Nombre de sites sentinelles ayant rapporté	Complétude
Lualaba	16	16	100%
Mai Ndombe	17	16	94%
Maniema	31	31	100%
Mongala	25	25	100%
Nord Kivu	67	63	94%
Nord Ubangi	18	18	100%
Sankuru	16	16	100%
Sud Kivu	68	61	90%
Sud Ubangi	30	30	100%
Tanganyika	16	10	63%
Tshopo	40	25	63%
Tshuapa	23	18	78%
<b>TOTAL</b>	<b>832</b>	<b>704</b>	<b>84,6%</b>

La complétude des données pour le mois d'août 2020 est de **84,6 %**. Cette complétude nationale cache cependant certaines disparités qui méritent une solution urgente. En effet, huit provinces ont des complétudes de moins de 80%. Ces DPS sont : Kwango (43%), Kinshasa (49%), Haut Uélé (54%), Tshopo (63%), Tanganyika (63%), Kasai Central (68%), Kwilu (70%) et Tshuapa (78%).

Pour le mois d'août 2020, le Kwango est la province qui enregistre la plus faible complétude, seuls 6 sites sur les 14 que compte cette province ont transmis les données. Elle est suivie de Kinshasa où les faibles complétudes se répètent mois après mois. Une solution durable devrait être trouvée pour redynamiser le SNSAP dans toutes les provinces qui présentent régulièrement des faibles taux de rapportage en général.

## SITUATION DES INDICATEURS AU MOIS D'AOUT 2020

**60 ZONES DE SANTE SONT EN ALERTE : 52 ETAIENT EN ALERTE PAR LE PASSE ET 8 APPARAISSENT POUR LA PREMIERE FOIS**

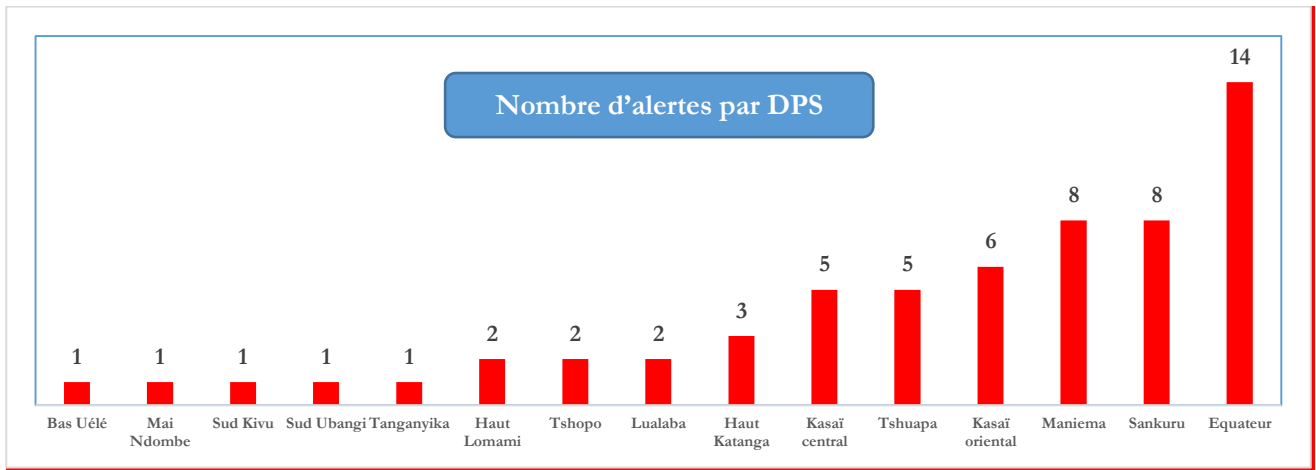
ZS avec au moins 4 indicateurs hors normes et qui n'ont jamais été déclarées en alerte par le passé							
N°	Province	Zone de santé	Valeurs des indicateurs				
			Proportion des enfants avec PB < 125 mm	Proportion des enfants avec œdèmes nutritionnels	Proportion d'enfants nés à terme avec un poids inférieur à 2,5 kg	Proportion de femmes enceintes avec un PB < 230 mm	Proportion de femmes allaitantes avec un PB < 230 mm
1	Equateur	BOLENGE	21%	0%	14%	26%	27%
2		INGENDE	21%	0%	23%	25%	29%
3		IREBU	23%	0%	20%	33%	50%
4		LOLANGA MAMPOKO	25%	0%	29%	32%	33%
5	Maniema	KINDU	28%	6%	16%	18%	22%
6		KALIMA	27%	7%	21%	16%	21%
7	Sankuru	OTOTO	24%	6%	11%	19%	23%
8		LOMELA	22%	4%	10%	22%	21%

ZS avec au moins 4 indicateurs hors normes et qui ont eu à être en alerte par le passé							
N°	Province	Zone de santé	Valeurs des indicateurs				
			Proportion des enfants avec PB < 125 mm	Proportion des enfants avec œdèmes nutritionnels	Proportion d'enfants nés à terme avec un poids inférieur à 2,5 kg	Proportion de femmes enceintes avec un PB < 230 mm	Proportion de femmes allaitantes avec un PB < 230 mm
1	Bas Uélé	Viadana	24%	6%	15%	24%	24%
2	Equateur	Lilanga Bobangi	22%	0%	23%	27%	34%
3		Basankusu	21%	0%	25%	27%	31%
4		Djombo	22%	0%	24%	29%	37%
5		Iboko	24%	0%	27%	32%	33%
6		Bikoro	24%	0%	23%	36%	27%
7		Ntondo	20%	0%	21%	22%	50%
8		Lotumbe	20%	0%	23%	26%	40%
9		Lukolela	21%	0%	24%	32%	22%
10		Bolomba	21%	0%	21%	31%	33%
11		Monieka	22%	0%	15%	30%	33%
12		Haut Katanga	Kafubu	34%	14%	10%	25%
13	Mufunga Sampwe		43%	3%	14%	39%	29%
14	Mitwaba		29%	1%	15%	26%	31%
15	Haut Lomami	Kayamba	20%	5%	6%	21%	22%
16		Bukama	25%	5%	7%	21%	21%
17	Kasai oriental	Muya	44%	8%	11%	35%	29%
18		Bonzola	33%	9%	4%	23%	30%
19		Lukelelengé	18%	6%	14%	43%	27%
20		Nzaba	30%	6%	4%	26%	41%
21		Miabi	31%	8%	12%	36%	24%

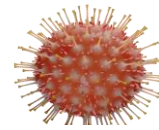
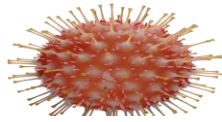
22		Kabeya Kamwanga	30%	7%	9%	22%	26%
23	Mai Ndombe	Pendjwa	30%	9%	17%	25%	29%
24	Kasaï central	Bunkonde	39%	8%	5%	21%	46%
25		Lubondaie	8%	14%	14%	27%	30%
26		Muetshi	20%	2%	33%	22%	30%
27		Luiza	35%	2%	10%	22%	25%
28		Yangala	20%	4%	17%	23%	33%
29	Maniema	Kailo	23%	6%	15%	23%	24%
30		Samba	26%	6%	24%	22%	24%
31		Lusangi	31%	10%	11%	21%	14%
32		Lubutu	35%	8%	19%	24%	23%
33		Obokote	20%	6%	3%	20%	23%
34		Ferekeni	21%	6%	18%	16%	25%
35	Sankuru	Pania Mutombo	21%	6%	10%	21%	23%
36		Djalo Ndjeka	21%	4%	13%	20%	21%
37		Omendjadi	22%	4%	12%	22%	22%
38		Tshudi loto	22%	6%	13%	20%	26%
39		Bena Dibebe	36%	21%	11%	21%	20%
40		Tshumbe	22%	6%	13%	20%	26%
41	Sud Kivu	Minembwe	35%	8%	49%	47%	51%
42	Sud Ubangi	Ndage	24%	1%	10%	21%	23%
43	Tanganyika	Kabalo	21%	1%	12%	44%	32%
44	Tshopo	Opienge	25%	9%	13%	27%	13%
45		Yahisuli	32%	9%	14%	23%	14%
46	Tshuapa	Mompono	21%	6%	10%	13%	22%
47		Wema	21%	8%	12%	10%	22%
48		Yalifafu	29%	7%	11%	12%	22%
49		Mondombe	22%	12%	12%	6%	21%
50		Monkoto	23%	13%	13%	7%	22%
51	Lualaba	Lubudi	20%	3%	13%	22%	25%
52		Kalamba	33%	6%	11%	52%	30%

### Points saillants à retenir pour le mois d'Août 2020

- ✓ Légère diminution du nombre élevé des ZS en alerte, soit 60 ZS contre 71 ZS au feuillet SNSAP de juillet,
- ✓ 15 provinces sur les 26 ont au moins une zone de santé en alerte
- ✓ Les provinces de l'Equateur (14 sur 18 ZS), du Sankuru (8 sur 16 ZS), du Maniema (8 sur 18 ZS), du Kasaï oriental (6 sur 19 ZS), du Kasaï Central (5 sur 26 ZS), de la Tshuapa (5 sur 12 ZS) et du Haut Katanga (3 sur 27 ZS) regorgent l'essentiel des alertes au cours du mois d'août 2020.
- ✓ Les Provinces de l'Equateur (14 sur 18 ZS), du Maniema (8 sur 18 ZS) et du Sankuru se hissent parmi les Provinces les plus affectées
- ✓ Les plus faibles taux de rapportage sont observés au cours de ce mois dans les provinces du Kwango (43%) et de Kinshasa (49%).



## ORIENTATIONS DU SNSAP DANS LE CONTEXTE DE L'ÉPIDÉMIE COVID-19



**Le Périmètre brachial ainsi que les œdèmes constituent les indicateurs clés du SNSAP.**

**Ces indicateurs sont calculés à partir des mesures prises au niveau des consultations, notamment la CPN, la CPS et lors des consultations curatives.**

En cette période de la pandémie du COVID-19 des ajustements spécifiques doivent être pris en ce qui concerne la prise du PB et des œdèmes en plus des mesures spécifiques d'hygiène et de distanciation sociale.

« Utiliser pour chaque enfant ou chaque femme une bande individuelle pour la mesure du PB (les familles gardent les bandes à la maison).

Le personnel de santé utilisera systématiquement des gants, et se lavera les mains après chaque prise de mesure anthropométrique et des œdèmes » .

*Extrait du Manuel d'orientation sur la nutrition et la pandémie du COVID-19 en RD Congo*

Ce feuillet est produit avec l'appui de :

